

Plan Local d'Urbanisme

zonage de l'ensemble du territoire

ARRIVÉ
le 12 Mars 2009
CONTRÔLE DE LÉGALITÉ

échelle : 1 / 8 000

Document 4.2A

Vu pour être annexé
à la délibération du

4 Février 2009










approuvant le
Plan Local d'Urbanisme

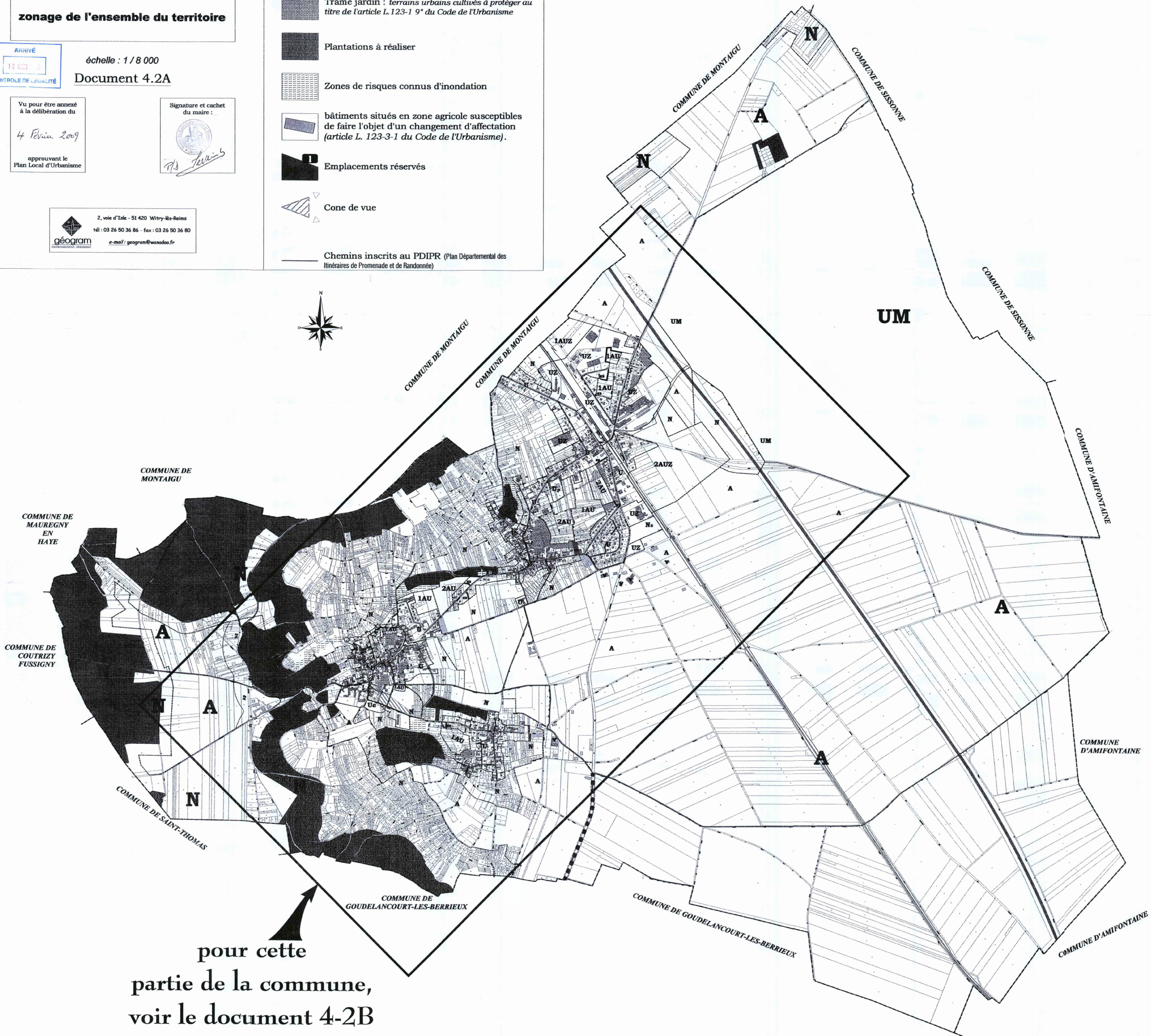
Signature et cachet
du maire :



2, voie d'Isle - 51 420 Witry-lès-Reims
tél : 03 26 50 36 86 - fax : 03 26 50 36 80
géogram
e-mail : geogram@wanadoo.fr

Légende :

-  Limites de zone/de commune
-  E.B.C. (article L. 130-1 du Code de l'Urbanisme)
-  Trame jardin : terrains urbains cultivés à protéger au titre de l'article L.123-1 9° du Code de l'Urbanisme
-  Plantations à réaliser
-  Zones de risques connus d'inondation
-  bâtiments situés en zone agricole susceptibles de faire l'objet d'un changement d'affectation (article L. 123-3-1 du Code de l'Urbanisme).
-  Emplacements réservés
-  Cone de vue
-  Chemins inscrits au PDIPR (Plan Départemental des Itinéraires de Promenade et de Randonnée)



pour cette
partie de la commune,
voir le document 4-2B
au 1/2500